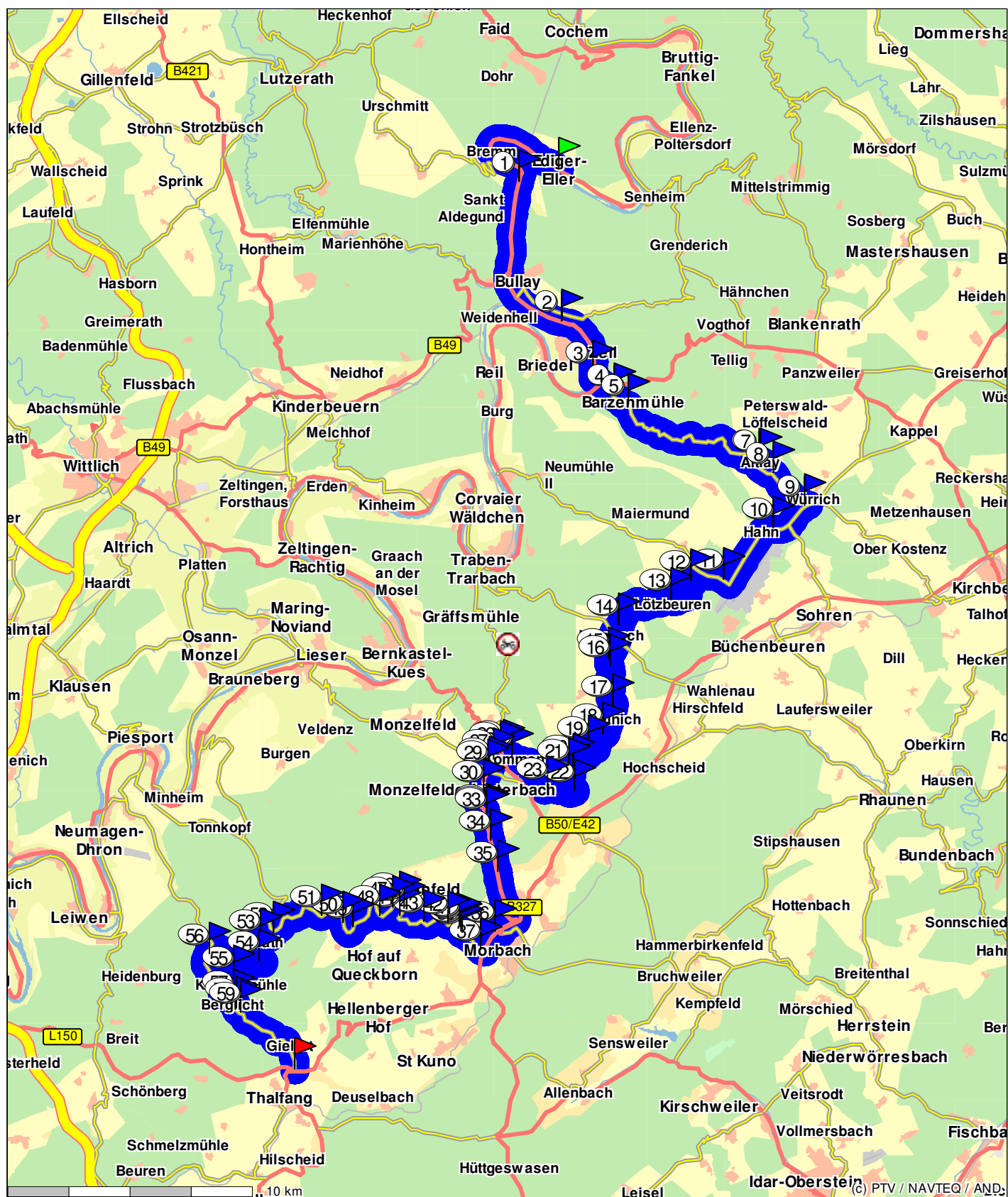


Hunsrück Tour 2009_Teil 1

von Tourhotel nach Hotel Berghof Kaffeepause
 Fahrzeug: FJR; Optimierung: Standard
 Dauer: 1:46 h; Strecke: 89,5 km; Kosten: EUR 5,47
 Kraftstoffverbrauch: 5,4 l; ø 6,0 l/100 km; Kraftstoffkosten: EUR 7,30



Ediger 0,0 km	→ 0,9 km →	Eller 0,9 km	→ 2,6 km →	Bremm 3,5 km	→ 2,7 km →
------------------	------------	-----------------	------------	-----------------	------------

Sankt Aldegund 6,2 km	→ 3,0 km →	Alf 9,2 km	→ 4,8 km →	Kaimt 14,0 km	→ 1,9 km →
--------------------------	------------	---------------	------------	------------------	------------

Zell (Mosel) 15,9 km	→ 8,5 km →	Altlay 24,4 km	→ 5,7 km →	Hahn 30,2 km	→ 6,1 km →
-------------------------	------------	-------------------	------------	-----------------	------------

Lötzbeuren 36,3 km	→ 3,5 km →	Irmenach 39,8 km	→ 1,1 km →	Beuren 40,9 km	→ 2,4 km →
-----------------------	------------	---------------------	------------	-------------------	------------

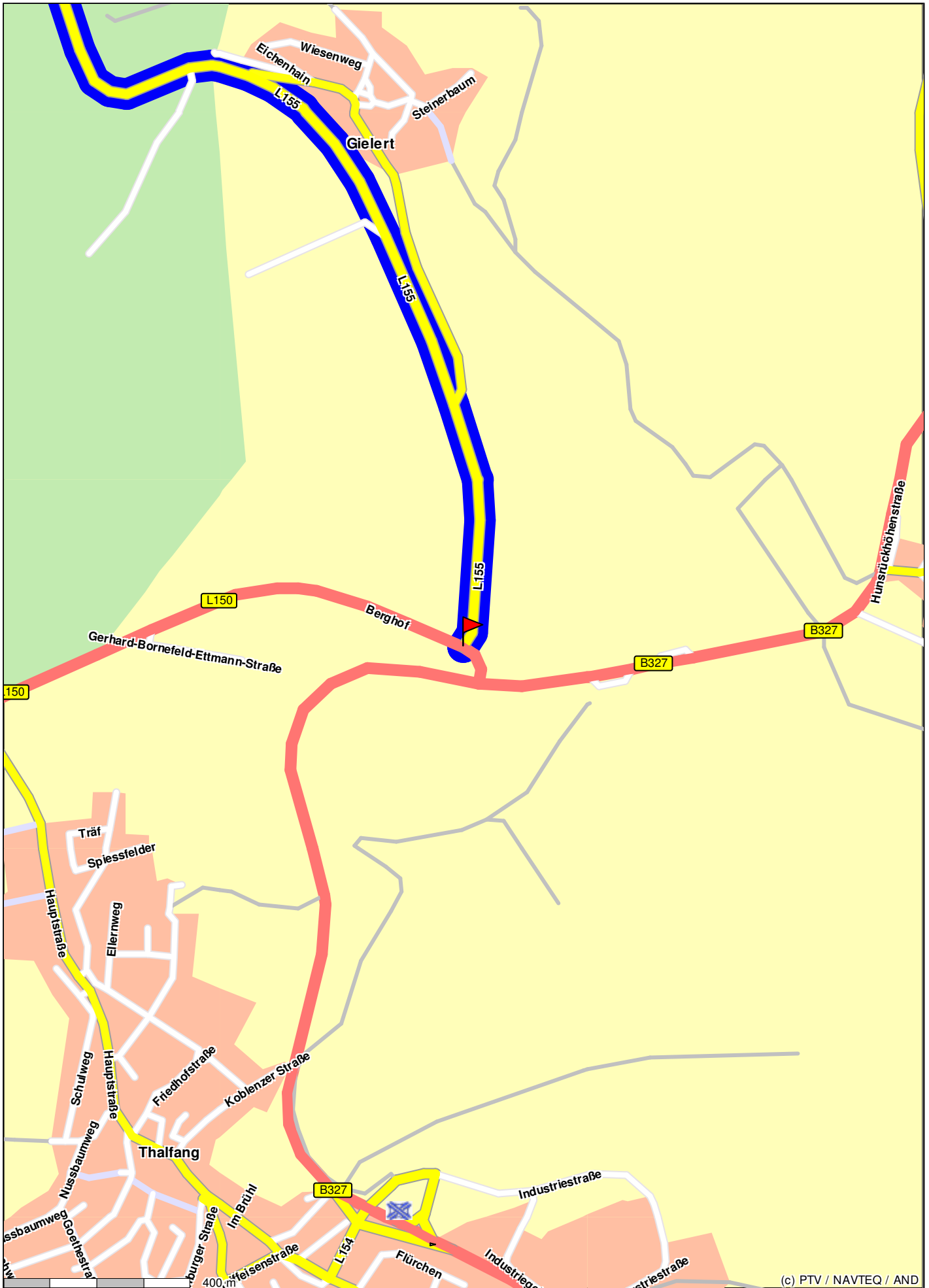
Thalkleinich 43,3 km	→ 0,5 km →	Kleinich 43,8 km	→ 2,0 km →	Götzeroth 45,8 km	→ 1,3 km →
-------------------------	------------	---------------------	------------	----------------------	------------

Ilsbach 47,2 km	→ 1,3 km →	Wederath 48,4 km	→ 3,6 km →	Kommen 52,1 km	→ 3,7 km →
--------------------	------------	---------------------	------------	-------------------	------------

Gonzerath 55,8 km	→ 6,0 km →	Morbach 61,8 km	→ 2,5 km →	Rapperath 64,4 km	→ 3,7 km →
----------------------	------------	--------------------	------------	----------------------	------------

Merscheid 68,0 km	→ 9,1 km →	Horath 77,1 km	→ 7,9 km →	Berglicht 85,0 km	→ 3,1 km →
----------------------	------------	-------------------	------------	----------------------	------------

Gielert 88,1 km	→ 1,4 km →	Hotel Berghof Kaffeepause 89,5 km
--------------------	------------	--------------------------------------



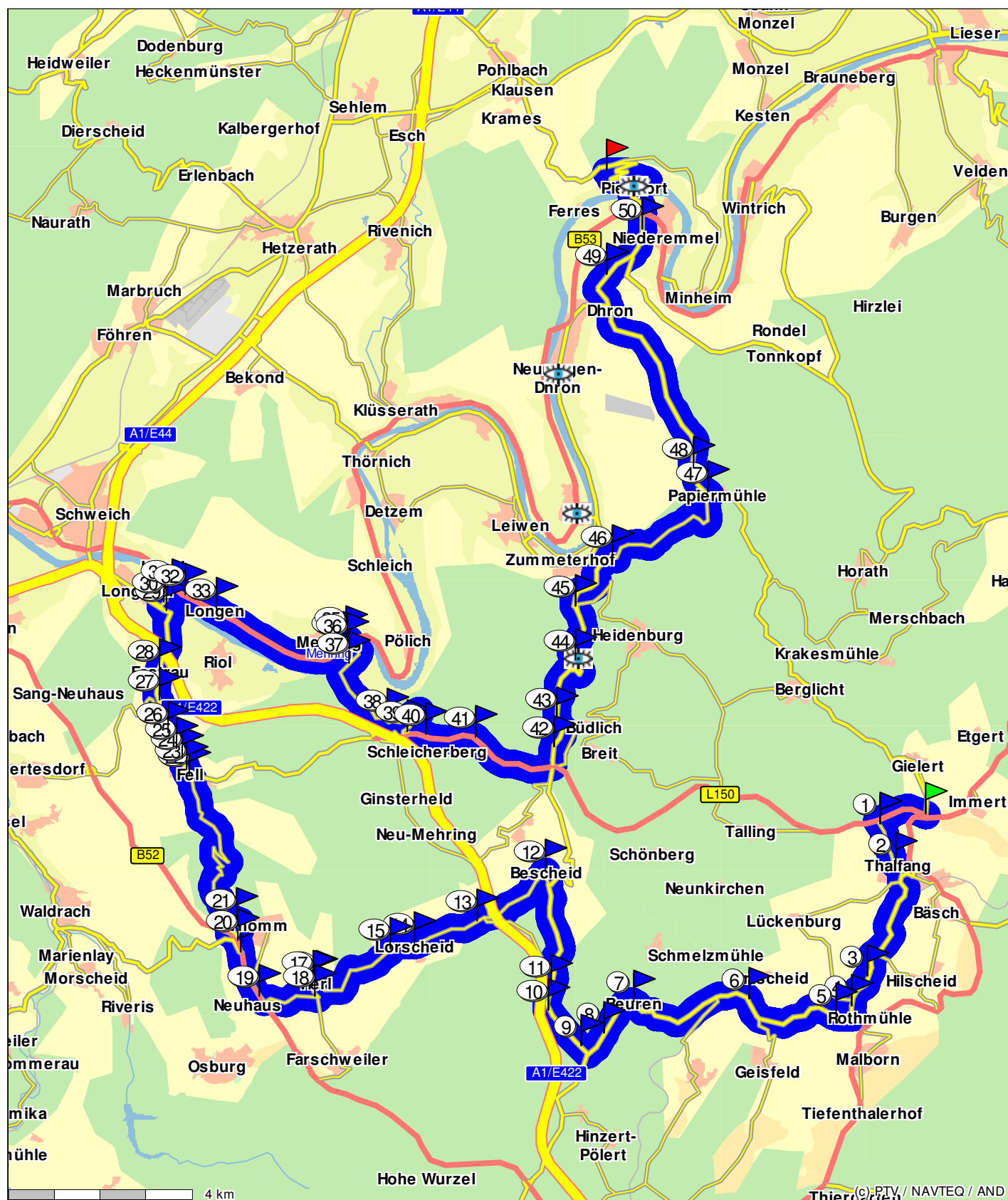
Hunsrück Tour 2009_Teil 2

von Hotel Berghof Kaffeepause nach Am Berg Mittagspause

Fahrzeug: FJR; Optimierung: Standard

Dauer: 1:28 h; Strecke: 69,6 km; Kosten: EUR 4,28

Kraftstoffverbrauch: 4,2 l; ø 6,0 l/100 km; Kraftstoffkosten: EUR 5,68



Thalfang 1,7 km 4,0 km → Dhronecken 5,7 km 5,7 km → Beuren (Hochwald) 11,4 km 6,1 km →

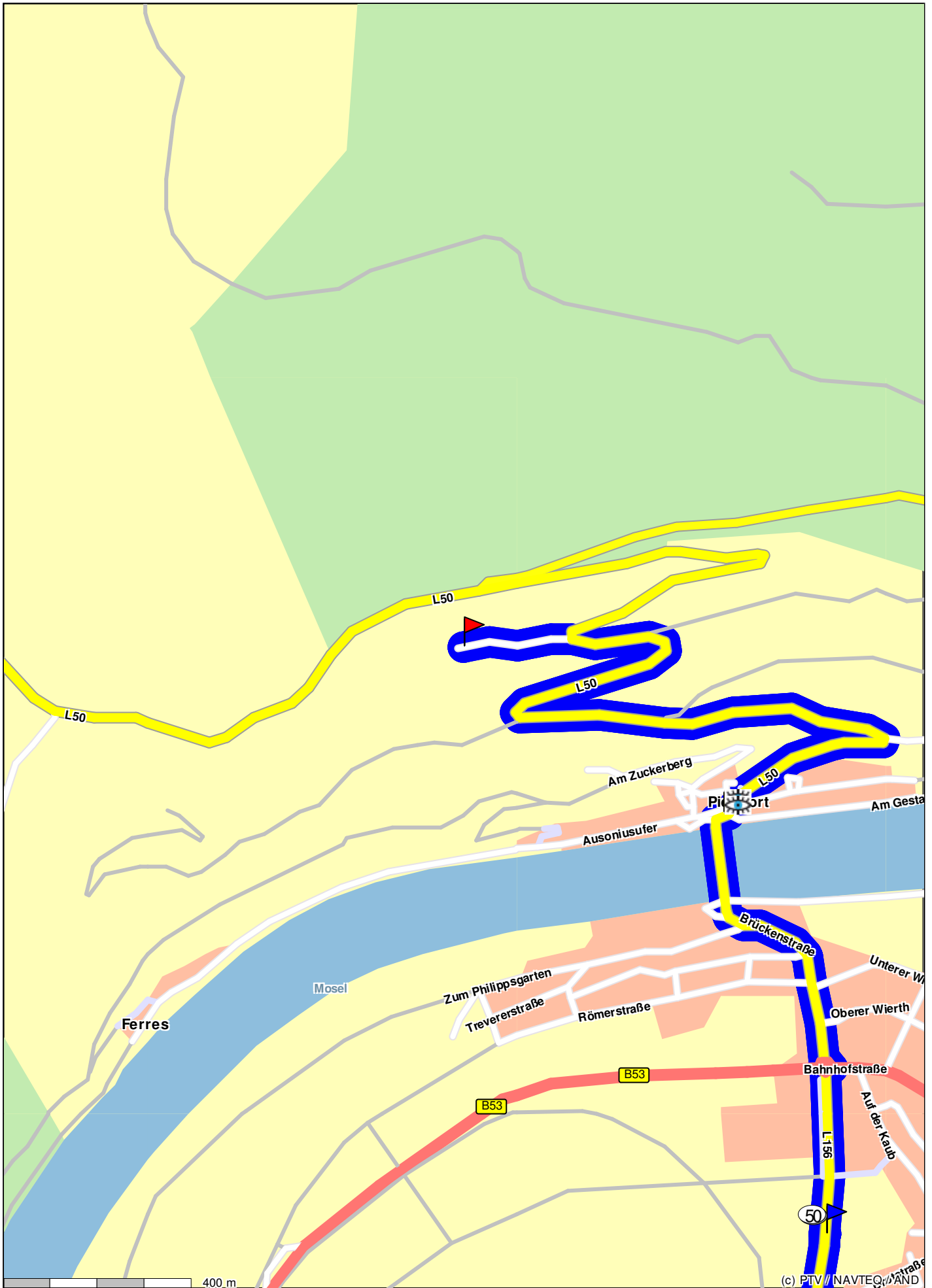
Bescheid 17,5 km 3,5 km → Lorscheid 21,1 km 2,7 km → Herl 23,8 km 8,8 km →

Fell 32,6 km 2,7 km → Fastrau 35,3 km 1,8 km → Longuich 37,0 km 1,6 km →

Longen 38,7 km 0,8 km → Lörsch 39,5 km 1,8 km → Mehring 41,2 km 18,0 km →

Papiermühle 59,2 km 4,7 km → Dhron 63,9 km 2,9 km → Niederemmel 66,9 km 0,7 km →

Piesport 67,5 km 2,1 km → Am Berg Mittagspause 69,6 km



Hunsrück Tour 2009_Teil 3

von Am Berg Mittagspause nach Weinhaus Schöne Aussicht

Fahrzeug: FJR; Optimierung: Standard

Dauer: 1:31 h; Strecke: 74,1 km; Kosten: EUR 4,55

Kraftstoffverbrauch: 4,5 l; ø 6,0 l/100 km; Kraftstoffkosten: EUR 6,05



Minheim 6,2 km 4,5 km → Kesten 10,7 km 4,9 km → Lieser 15,6 km 1,0 km →

Mülheim (Mosel) 16,6 km 2,6 km → Veldenz 19,2 km 13,1 km → Gonzerath 32,3 km 13,6 km →

Mülheim (Mosel) 45,9 km 1,7 km → Andel 47,6 km 2,5 km → Bernkastel 50,0 km 6,0 km →

Longkamp 56,0 km 4,4 km → Kautenbach 60,4 km 3,6 km → Trarbach 64,0 km 9,2 km →

Starkenbourg 73,2 km 0,9 km → Weinhaus Schöne Aussicht 74,1 km

Hunsrück Tour 2009_Teil 4

von Weinhaus Schöne Aussicht nach Tourhotel
 Fahrzeug: FJR; Optimierung: Standard
 Dauer: 1:28 h; Strecke: 70,7 km; Kosten: EUR 4,34
 Kraftstoffverbrauch: 4,2 l; ø 6,0 l/100 km; Kraftstoffkosten: EUR 5,77



Starkenburg 0,1 km $\xrightarrow{7,0 \text{ km}}$ Trarbach 7,1 km $\xrightarrow{2,2 \text{ km}}$ Traben 9,3 km $\xrightarrow{5,2 \text{ km}}$

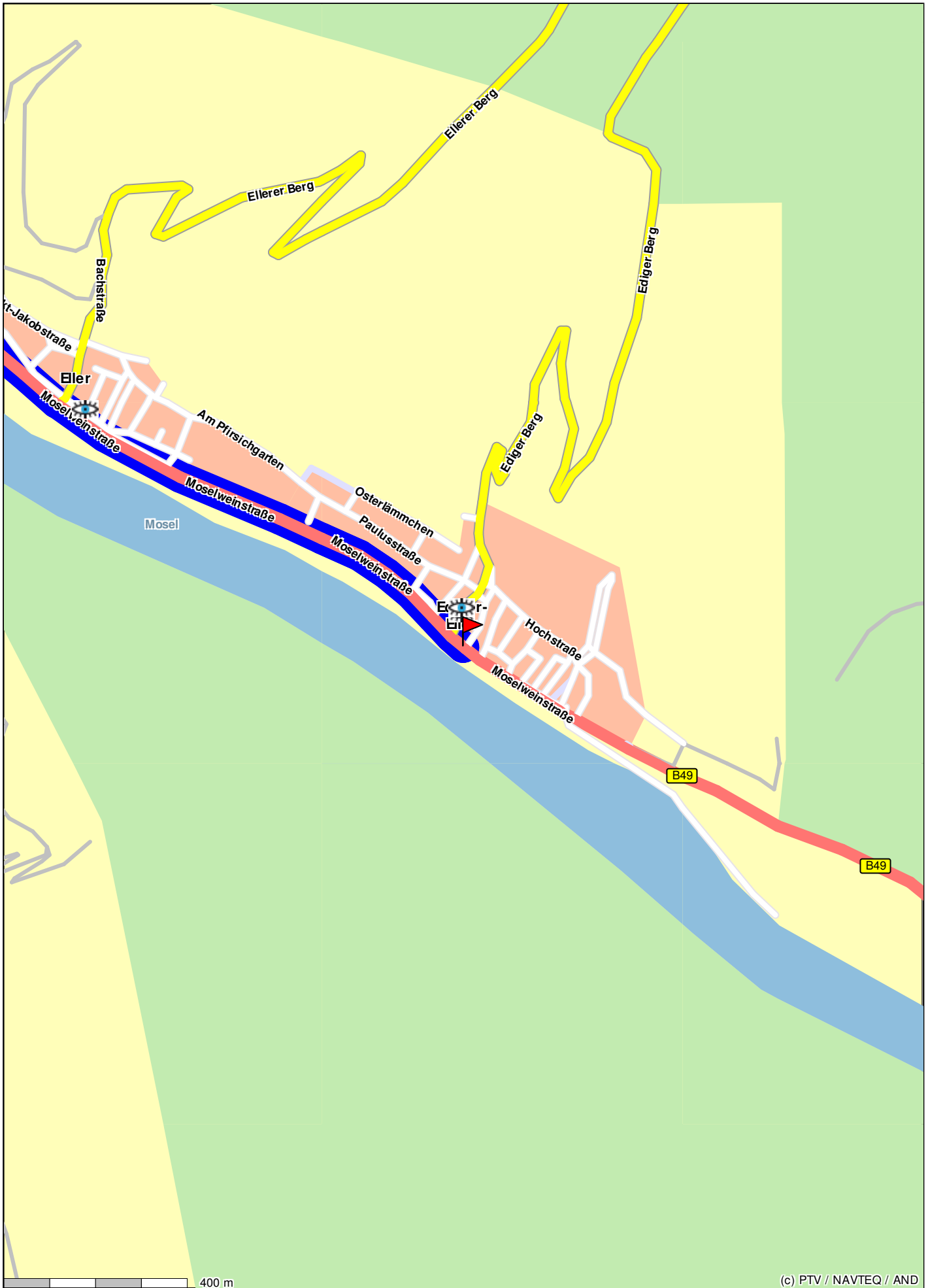
Kröv 14,5 km $\xrightarrow{10,9 \text{ km}}$ Bengel 25,4 km $\xrightarrow{9,7 \text{ km}}$ Bonsbeuren 35,1 km $\xrightarrow{3,4 \text{ km}}$

Bad Bertrich 38,5 km $\xrightarrow{5,8 \text{ km}}$ Kennfus 44,3 km $\xrightarrow{4,4 \text{ km}}$ Lutzerath 48,8 km $\xrightarrow{1,5 \text{ km}}$

Driesch 50,2 km $\xrightarrow{5,3 \text{ km}}$ Urschmitt 55,5 km $\xrightarrow{2,0 \text{ km}}$ Kliding 57,6 km $\xrightarrow{2,1 \text{ km}}$

Beuren 59,7 km $\xrightarrow{6,2 \text{ km}}$ Bremm 65,9 km $\xrightarrow{3,8 \text{ km}}$ Eller 69,7 km $\xrightarrow{0,9 \text{ km}}$

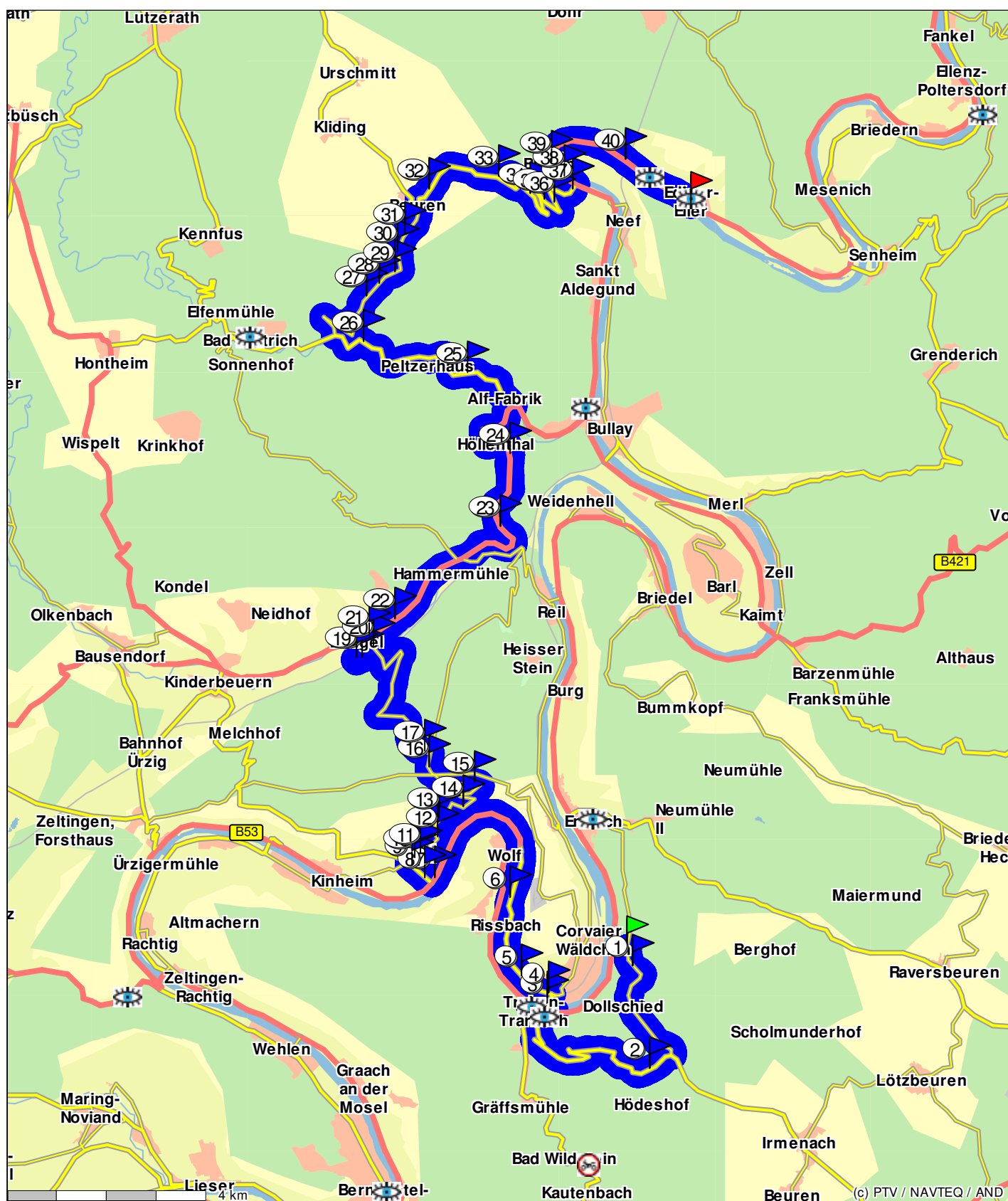
Ediger 70,6 km $\xrightarrow{0,2 \text{ km}}$ Tourhotel 70,7 km



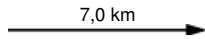
400 m

Hunsrück Tour 2009_Teil 4 kurz

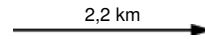
von Weinhaus Schöne Aussicht nach Tourhotel
 Fahrzeug: FJR; Optimierung: Standard
 Dauer: 1:05 h; Strecke: 53,8 km; Kosten: EUR 3,33
 Kraftstoffverbrauch: 3,2 l; ø 6,0 l/100 km; Kraftstoffkosten: EUR 4,39



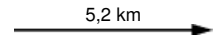
Starkenburg
0,1 km



Trarbach
7,1 km



Traben
9,3 km



Kröv
14,5 km



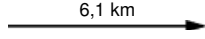
Bengel
25,4 km



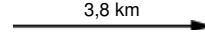
Alf-Fabrik
33,8 km



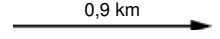
Beuren
42,9 km



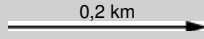
Bremm
49,0 km



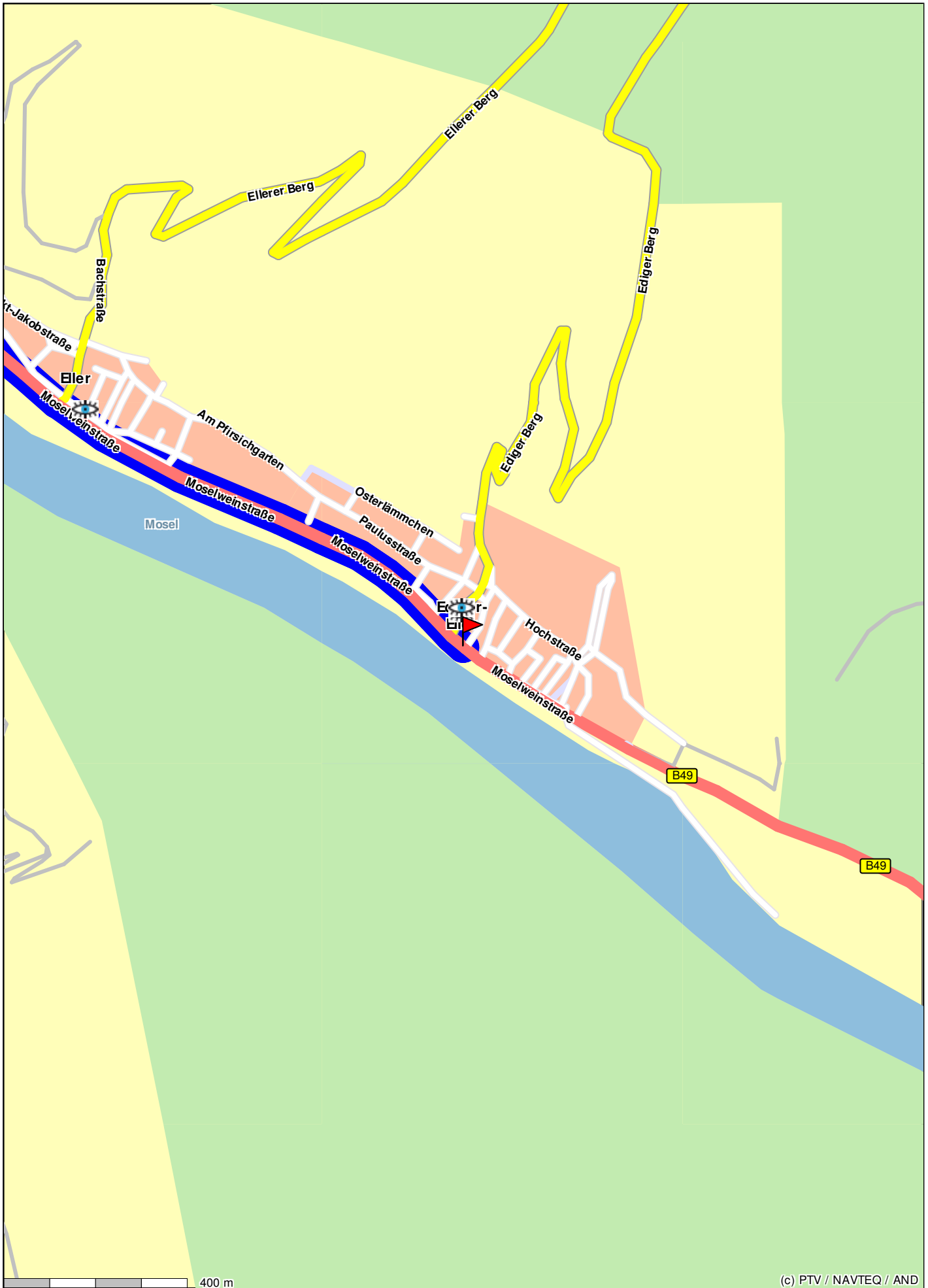
Eller
52,8 km



Ediger
53,7 km



Tourhotel
53,8 km



400 m