

## Erstellen Sie sich Ihre eigene 15-km-Umkreis-Karte in nur wenigen Schritten

→ Fünf Schritte zur 15-km-Umkreis-Karte, die [Anleitung für Ihren PC](#)

→ Vier Schritte zur 15-km-Umkreis-Karte, die [Anleitung für Ihr Tablet und Smartphone](#)



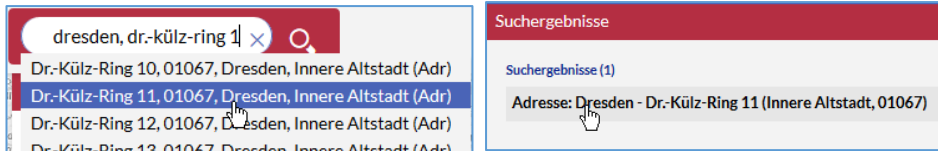
## Inhaltsverzeichnis zur Beschreibung der Anwendung *Coronaschutzkarte Sachsen*

<b>1. Ausführliche Beschreibung der Anwendung für PC</b>	<b>2</b>
1.1 Adresse suchen	2
1.2 Kartenausschnitt ändern	2
1.3 Kartenwerkzeuge	2
1.3.1 Aktuellen Standort in der Karte anzeigen	2
1.3.2 Kreis mit Radius	2
1.3.3 Grafik löschen	3
1.3.4 Exportieren der aktuellen Karte (Druck)	3
1.3.5 Kartenausschnitt speichern / versenden	4
1.3.6 Hilfe zur Coronaschutz Karte	4
1.4 Informationen der Impfbereitschaften abfragen	4
<b>2. Ausführliche Beschreibung der Anwendung für Tablet und Smartphone</b>	<b>5</b>
2.1 Adresse suchen	5
2.2 Kartenausschnitt ändern	5
2.3 Kartenwerkzeuge	5
2.3.1 Aktuellen Standort in der Karte anzeigen	5
2.3.2 Kreis mit Radius	6
2.3.3 Grafik löschen	6
2.3.4 Exportieren der aktuellen Karte	6
2.3.5 Kartenausschnitt speichern / versenden	6
2.3.6 Hilfe zur Coronaschutz Karte	6
2.4 Informationen der Impfbereitschaften abfragen	6
<b>3. Bekannte Fehler</b>	<b>7</b>

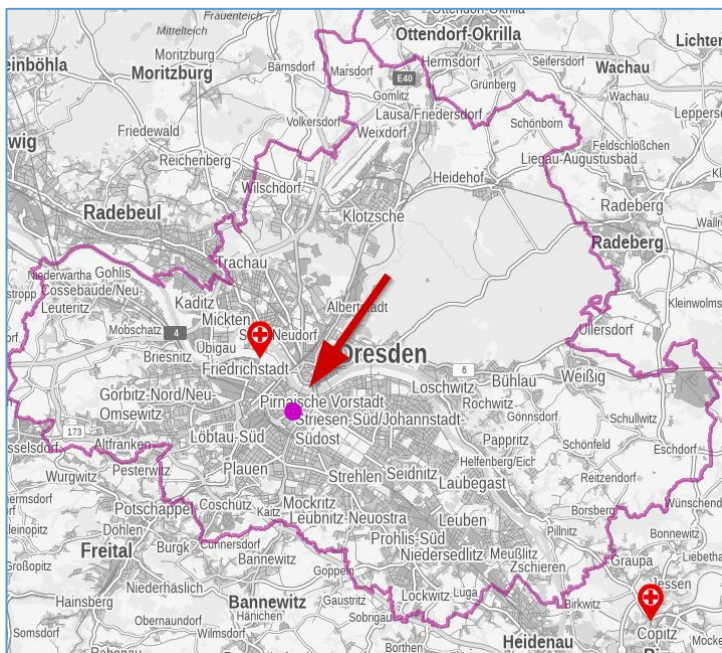
# 1. Ausführliche Beschreibung der Anwendung für PC

## 1.1 Adresse suchen

Geben Sie die Adresse (Ort, Straße, Hausnummer) in die [Suchleiste](#) ein. Nutzen Sie die Suchvorschläge, sofern dort bereits die Adresse angeboten wird. Klicken Sie anschließend in der Liste der Suchergebnisse auf die entsprechende Adresse.



Der Ort wird mit einem violetten Kreis markiert.




## 1.2 Kartenausschnitt ändern

Vergößern, verkleinern: Drehen Sie am Mausrad.


Verschieben: Halten Sie die linke Maustaste gedrückt und ziehen Sie. Der Kartenausschnitt folgt Ihrer Mausbewegung.

## 1.3 Kartenwerkzeuge

### 1.3.1 Aktuellen Standort in der Karte anzeigen


 Diese Funktion ist nur in der mobilen Variante nutzbar.


### 1.3.2 Kreis mit Radius

 Mit Hilfe dieses Werkzeuges können Sie einen Kreis mit einem definierten Radius in die Karte zeichnen. Klicken Sie in die Karte, um den Mittelpunkt des Kreises festzulegen (z.B. auf den Ort Ihrer gesuchten Adresse). Danach geben Sie den Wert des Radius in Metern in das Eingabefeld ein (z.B. 15000, um den 15-km-Bewegungsradius um Ihren Wohnbereich kenntlich zu machen). Der Kreis wird anschließend in die Karte eingezeichnet. Passen Sie ggf. den Kartenausschnitt an.




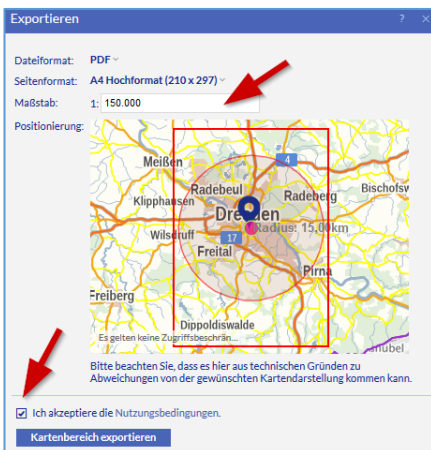
### 1.3.3 Grafik löschen


 Das Werkzeug ermöglicht Ihnen, einzelne Grafiken, wie z.B. die markierte Adresse aus der Suche oder den Kreis, wieder aus der Karte zu löschen. Klicken Sie zunächst auf das Werkzeug und danach auf die gewünschte Grafik. Beenden Sie die Funktion, indem Sie das Werkzeug erneut auswählen.

 **Warnung:** Bitte beachten Sie, dass es sich bei den Symbolen der Impfzentren ebenfalls um Grafikelemente handelt, die mit dieser Funktion gelöscht werden können. Gelöschte Impfzentren können nur durch Neustart der Anwendung wieder sichtbar gemacht werden.

### 1.3.4 Exportieren der aktuellen Karte (Druck)

 Mit diesem Werkzeug können Sie die aktuelle Karte bspw. als PDF-Dokument ausgeben, welches Sie anschließend drucken oder abspeichern können. Haben Sie in der Karte einen Kreis mit einem 15 km Radius um Ihren Wohnbereich erzeugt, so passt der Kartenausschnitt bei einer Maßstabszahl von 150.000 bequem auf ein Papierformat von A4. Akzeptieren Sie die Nutzungsbedingungen, dann können Sie starten.



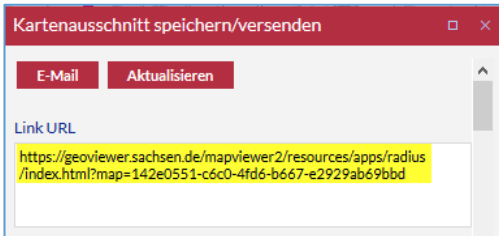
 **Hinweis:** Mit gedrückter Maustaste können Sie sich den Ausschnitt im roten Druckrahmen zurechtschieben. Des Weiteren müssen [Pop-up's](#) zugelassen sein.

Weitere Informationen finden Sie in der [Online-Hilfe](#) des Geoportal Sachsenatlas.

### 1.3.5 Kartenausschnitt speichern / versenden



Mit diesem Werkzeug können Sie zu Ihrem aktuellen Kartenausschnitt eine Web-Adresse generieren. Akzeptieren Sie die Nutzungsbedingungen. Den generierten Link können Sie als Lesezeichen speichern (Link kopieren, neue Seite öffnen, Link einfügen und starten, Lesezeichen anlegen, fertig) oder beliebig weiterleiten.



Weitere Informationen finden Sie in der [Online-Hilfe des Geoportal Sachsenatlas](#).

### 1.3.6 Hilfe zur Coronaschutz Karte



Das Werkzeug öffnet die Online-Hilfe zur Anwendung.

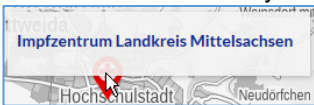
## 1.4 Informationen der Impfbereitschaft abfragen



Impfbereitschaft in Sachsen sind mit einem roten Kartensymbol dargestellt.

Sie können Informationen zum jeweiligen Standort abfragen, indem Sie:

→ mit der Maus das Symbol anfahren



→ mit der Maus in einen Landkreis bzw. eine kreisfreie Stadt klicken

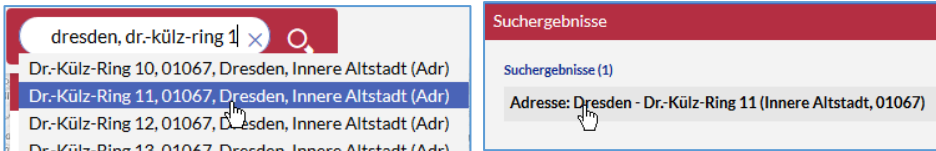


Hinweis: Informationen zu Impfbereitschaft können nur außerhalb eines eingezeichneten Kreises (15-km-Bewegungsradius) abgerufen werden.

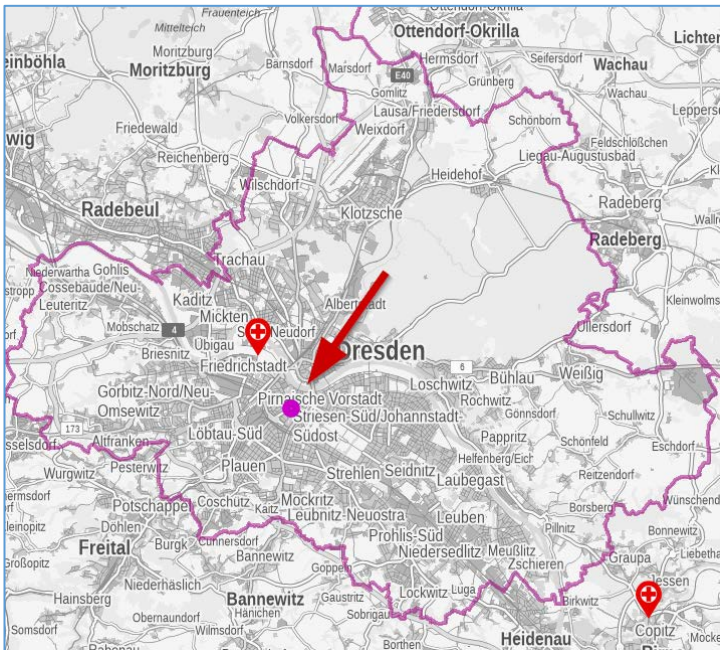
## 2. Ausführliche Beschreibung der Anwendung für Tablet und Smartphone

### 2.1 Adresse suchen

Geben Sie die Adresse (Ort, Straße, Hausnummer) in die [Suchleiste](#) ein. Nutzen Sie die Suchvorschläge, sofern dort bereits die Adresse angeboten wird. Klicken Sie anschließend in der Liste der Suchergebnisse auf die entsprechende Adresse.



Der Ort wird mit einem violetten Kreis markiert.



### 2.2 Kartenausschnitt ändern

Vergößern, verkleinern: Legen Sie zwei Fingern auf das Display und ziehen diese auseinander oder zusammen. Zum Vergößern ist der doppelte Touch auf einen beliebigen Punkt auf der Karte eine Alternative.

Verschieben: Legen Sie einen Finger auf das Display und ziehen Sie ihn in eine beliebige Richtung. Der Kartenausschnitt folgt der Position Ihres Fingers.


### 2.3 Kartenwerkzeuge

#### 2.3.1 Aktuellen Standort in der Karte anzeigen




Sofern Sie die Standortfreigabe zugelassen haben, können Sie mit dieser Funktion Ihren Standort automatisch ermitteln lassen. Die Position in der Karte wird mit einem roten Kreissymbol dargestellt.


### 2.3.2 Kreis mit Radius

 Mit Hilfe dieses Werkzeuges können Sie einen Kreis mit einem definierten Radius in die Karte zeichnen. Klicken Sie in die Karte, um den Mittelpunkt des Kreises festzulegen (z.B. auf den Ort Ihrer gesuchten Adresse). Danach geben Sie den Wert des Radius in Metern in das Eingabefeld ein (z.B. 15000, um den 15-km-Bewegungsradius um Ihren Wohnbereich kenntlich zu machen). Der Kreis wird anschließend in die Karte eingezeichnet. Passen Sie ggf. den Kartenausschnitt an.




### 2.3.3 Grafik löschen


 Das Werkzeug ermöglicht Ihnen, einzelne Grafiken, wie z.B. die markierte Adresse aus der Suche oder den Kreis, wieder aus der Karte zu löschen. Klicken Sie zunächst auf das Werkzeug und danach auf die gewünschte Grafik. Beenden Sie die Funktion, indem Sie das Werkzeug erneut auswählen.

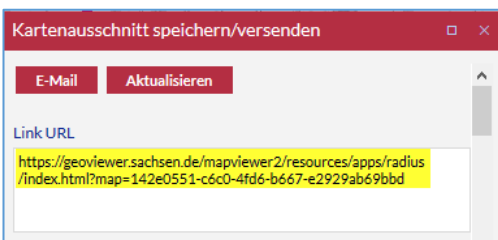
 **Warnung:** Bitte beachten Sie, dass es sich bei den Symbolen der Impfzentren ebenfalls um Grafikelemente handelt, die mit dieser Funktion gelöscht werden können. Gelöschte Impfzentren können nur durch Neustart der Anwendung wieder sichtbar gemacht werden.

### 2.3.4 Exportieren der aktuellen Karte

 Dieses Werkzeug ist nur für die Desktop-Variante sinnvoll nutzbar.


### 2.3.5 Kartenausschnitt speichern / versenden

 Mit diesem Werkzeug können Sie zu Ihrem aktuellen Kartenausschnitt eine Web-Adresse generieren. Akzeptieren Sie die Nutzungsbedingungen. Den generierten Link können Sie anschließend als Lesezeichen speichern (Link kopieren, neue Seite öffnen, Link einfügen und starten, Lesezeichen anlegen, fertig) oder beliebig weiterleiten.



Weitere Informationen finden Sie in der [Online-Hilfe des Geoportal Sachsenatlas](#).

### 2.3.6 Hilfe zur Coronaschutz Karte

 Das Werkzeug öffnet die Online-Hilfe zur Anwendung.


## 2.4 Informationen der Impfzentren abfragen



Impfzentren in Sachsen sind mit einem roten Kartensymbol dargestellt.

Sie können Informationen zum jeweiligen Standort abfragen, indem Sie in einen Landkreis bzw. eine kreisfreie Stadt tippen.



 Hinweis: Informationen zu Impfzentren können nur außerhalb eines eingezeichneten Kreises (15-km-Bewegungsradius) abgerufen werden.

### 3. Bekannte Fehler

Bei der Nutzung von Smartphones und Tablets mit Betriebssystem Android in Verbindung mit dem Internet-Browser Chrome kann es auf einigen Geräten bei der Gestensteuerung (Kartenausschnitt verschieben, vergrößern, verkleinern) zu Störungen kommen. Bitte verwenden Sie in diesem Fall den Internet-Browser Mozilla Firefox.